

Додаток: Схема 2

ЗАТВЕРДЖЕНО

рішенням виконавчого комітету

Миколаївської міської ради

Від _____ № _____


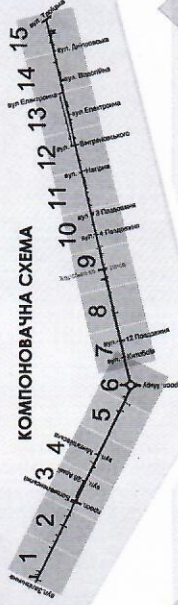
КОМПЛЕКСНА СХЕМА РОЗМІЩЕННЯ ЗОВНІШНЬОЇ РЕКЛАМИ НА ТЕРИТОРІЇ М. МИКОЛАЄВА ПО ВУЛ. КОСМОНАВТІВ
СХЕМА КОМПЛЕКСНОГО РОЗМІЩЕННЯ РЕКЛАМНИХ КОНСТРУКЦІЙ. М. 1:500.



1

ЛИСТ

КОМПОНОВАЧНА СХЕМА



Об'єктами згідно ДСТУ 3507-07 «Автомобільні дорожки, вулиці та шляхи територіального призначення»:
лінійні парковки, зупинки маршрутного транспорту, транспортні засоби



Згідно ДЕН В.2.2-5.01.04 «Вулиці та дороги міської території, територіальне призначення» в даній частині допустимі розміри вулиць, бульварів, транспортних споруд та інших надбудованих об'єктів (але не більше 1,2 м)



Об'єктами споронної зони ПЕТ



Стилісти (СД-1) - дорозовий рекламний захід розміром (СД-1 в м) 1,2
об'єктами територіального призначення.
Бетонні (БВ-1) - спеціальний захід розміром (БВ-1 в м) 4,0
Метали бети на пристроєний захід (дистанційний захід) розміром 1,2 м

Додаток: Схема 2

ЗАТВЕРДЖЕНО

решенням виконавчого комітету

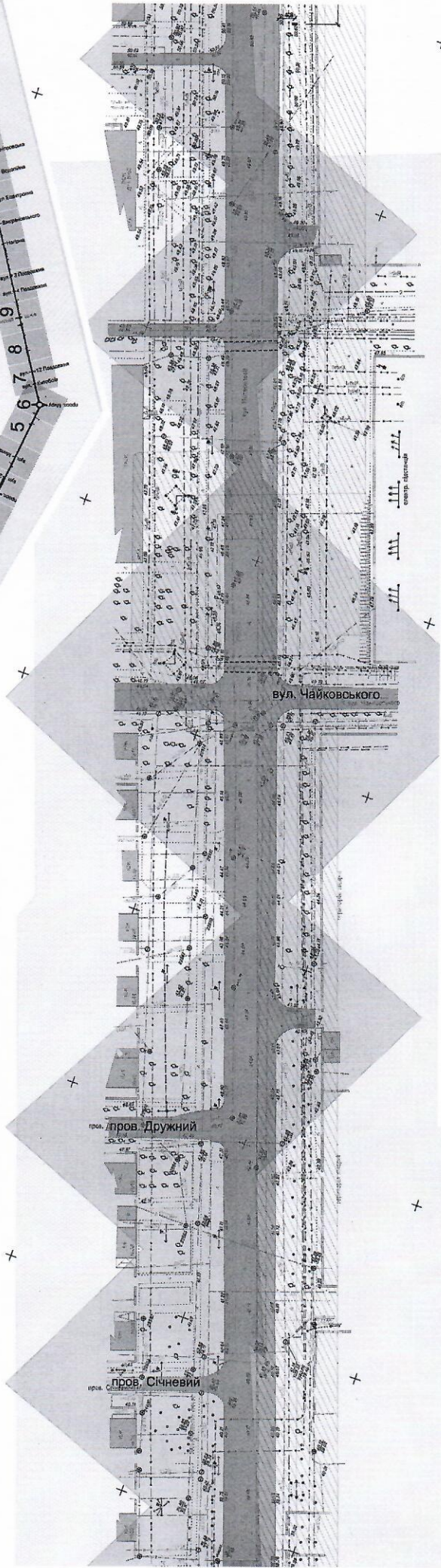
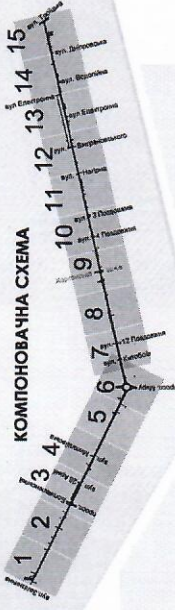
Миколаївської міської ради

Від _____ № _____

КОМПЛЕКСНА СХЕМА РОЗМІЩЕННЯ ЗОВНІШНЬОЇ РЕКЛАМИ НА ТЕРИТОРІЇ М. МИКОЛАЄВА ПО ВУЛ. КОСМОНАВТІВ
СХЕМА КОМПЛЕКСНОГО РОЗМІЩЕННЯ РЕКЛАМНИХ КОНСТРУКЦІЙ. М. 1:500.



2 ЛИСТ



- Об'єктів згідно ДСТУ 3847:07 «Автоматичні дорожні, кутні та інші дорожні знаки» (Знаки дорожні, транспозиційні, транспозиційні знаки)
- Зона ПЗН В.2.3-С(П)Б «Вулиця та дорожні вулиці (об'єкти)» (Зона спеціального призначення, в даній зоні не допускається розміщення зовнішньої реклами, тимчасових споруд та інших надбудованих приміщень (більше ніж 1,2 м))
- Об'єктовані споруджені зони ПЗН
- Сільські ССР (1) - територія окремих садиб (зони) (З.1.6 м. 1) (Об'єкти внутрішнього призначення)
- Будівлі (Б.1.1) - спеціалізовані історичні пам'ятки (З.0.3 м. 1)
- Монументи (М.1.1) - пам'ятники, монументи, скульптури (З.0.3 м. 1)

Додаток: Схема 2

ЗАТВЕРДЖЕНО

рішенням виконавчого комітету

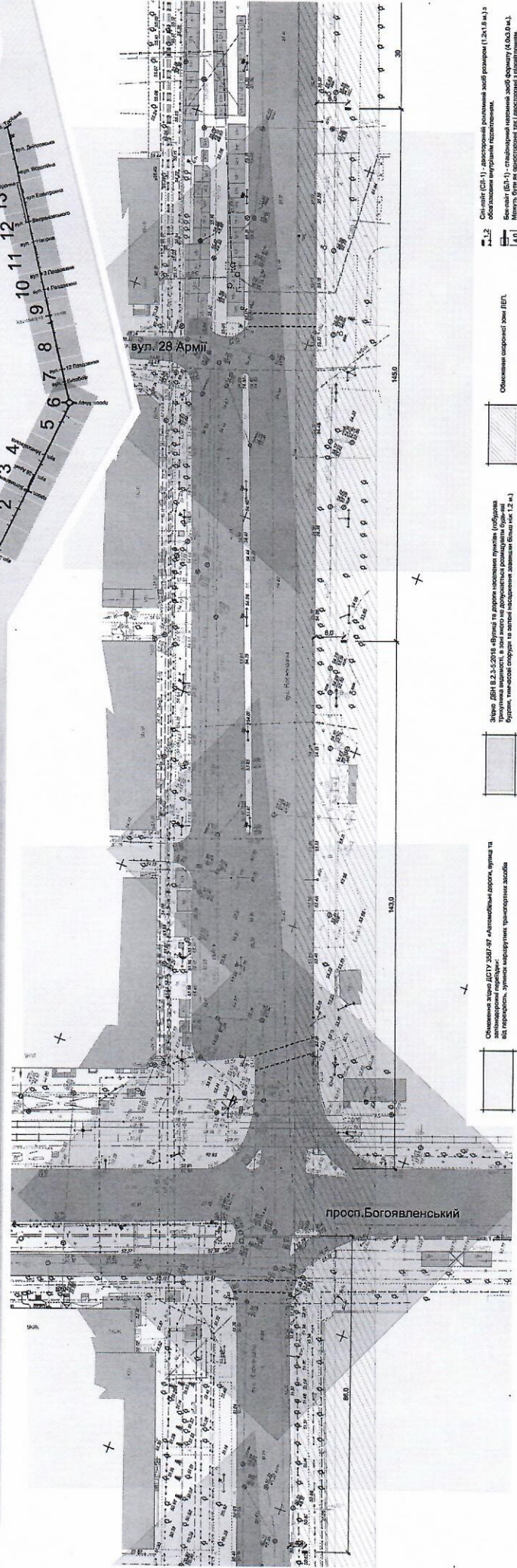
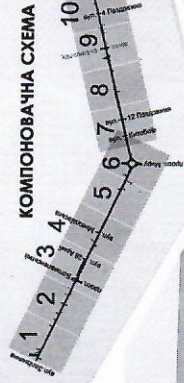
Миколаївської міської ради

Від _____ № _____

КОМПЛЕКСНА СХЕМА РОЗМІЩЕННЯ ЗОВНІШНЬОЇ РЕКЛАМИ НА ТЕРИТОРІЇ М. МИКОЛАЄВА ПО ВУЛ. КОСМОНАВТІВ
СХЕМА КОМПЛЕКСНОГО РОЗМІЩЕННЯ РЕКЛАМНИХ КОНСТРУКЦІЙ. М. 1:500.



3 ЛИСТ



- Стилі листів (СЛ-1) - дорослий розширений зовнішній розмір (1,2х1,8 м) з об'ємним внутрішнім підставленням.
- Білоліт (БЛ-1) - стандартний навісний зовнішній розмір (4,0х3,0 м).
- Мішурі - білий об'ємний так (дорослий) з підставленням.

Обмеження окрасної зони (ЕЗП)

Згідно ДН В.2.3-2018 «Будівлі та споруди навісних конструкцій (кошторна розрахункова таблиця)» в даній зоні не допускається розміщення будівель, будівельних споруд та споруд навісних конструкцій (таблиця 1, 2, 4).

Обмеження зони ДСТУ 2687-97 «Автомобільні дороги, шукати та з'ясувати» згідно з вимогами цього стандарту транспортні засоби не повинні заважати руху пішоходів.

Обмеження зони ДСТУ 2687-97 «Автомобільні дороги, шукати та з'ясувати» згідно з вимогами цього стандарту транспортні засоби не повинні заважати руху пішоходів.

Додаток: Схема 2

ЗАТВЕРДЖЕНО
рішенням виконавчого комітету
Миколаївської міської ради

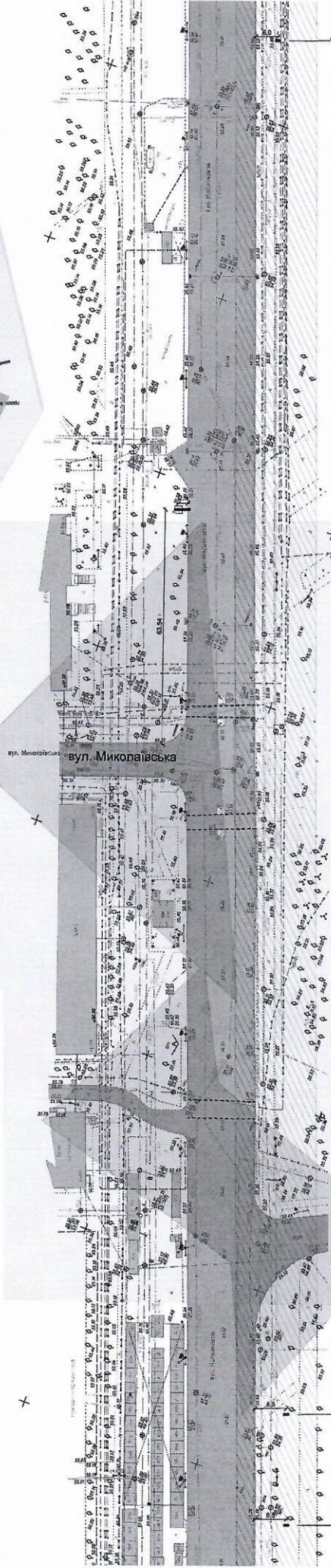
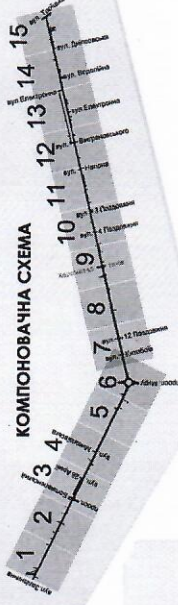
Від _____ № _____

КОМПЛЕКСНА СХЕМА РОЗМІЩЕННЯ ЗОВНІШНЬОЇ РЕКЛАМИ НА ТЕРИТОРІЇ М. МИКОЛАЄВА ПО ВУЛ. КОСМОНАВТІВ
СХЕМА КОМПЛЕКСНОГО РОЗМІЩЕННЯ РЕКЛАМНИХ КОНСТРУКЦІЙ. М. 1:500.



4 ЛИСТ

КОМПОНОВАЧА СХЕМА



- Синій колір (СН) - дорожній розмарин заборони (З.С.В. № 3)
- обмеження рухливим пішохідцем
- Блакитний (БЛ) - стійковий рекламний заборони (З.С.В. № 4)
- Малює бути на дорожньому знаку (дорожній і підземний)

- Описане окремою схемою (БЛ)

- Згідно ДНУ В.2.3-5:2018 «Фундації та дорожні конструкції» (згідно з технічними вимогами, в яких не допускається розташування фундаментів будівель, тимчасових споруд та інших надземних з'єднань ближче ніж 1,2 м)

- Описане окремою схемою (ДСТУ 3597:07 «Автомобільні дороги, вулиці та інші поверхові, дорожні маршрути, транспортні засоби»)

Додаток: Схема 2

ЗАТВЕРДЖЕНО
рішенням виконавчого комітету
Миколаївської міської ради

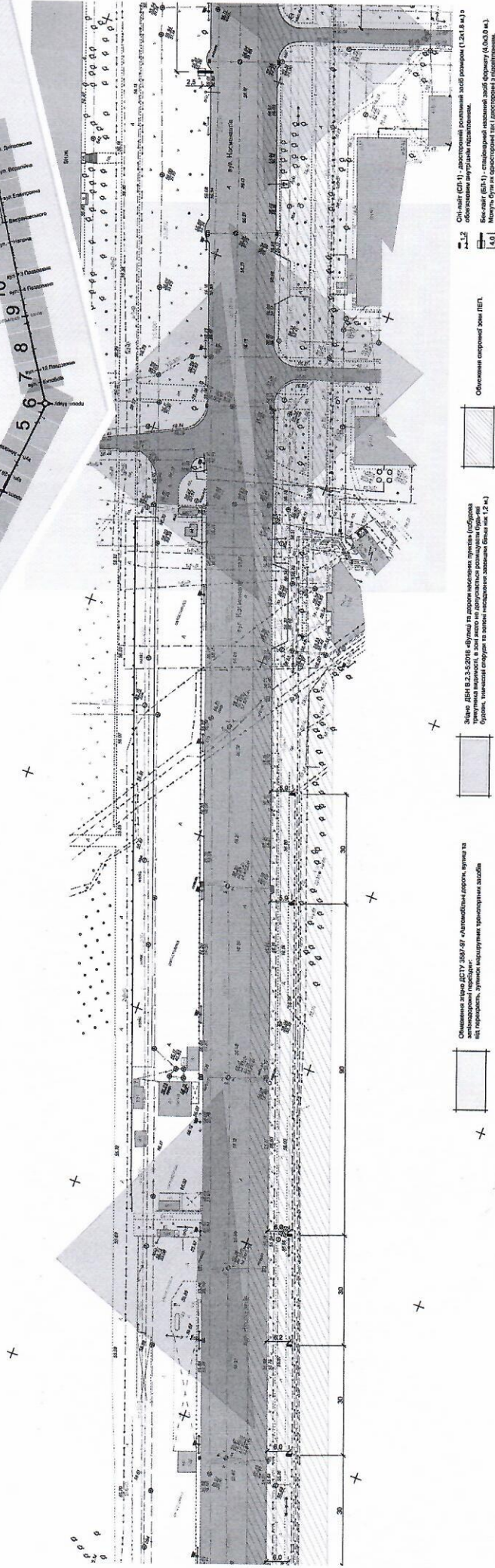
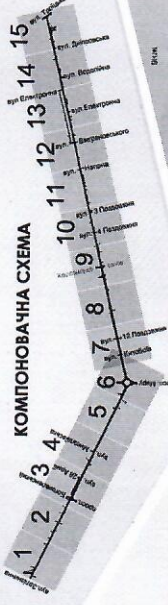
Від _____ № _____

КОМПЛЕКСНА СХЕМА РОЗМІЩЕННЯ ЗОВНІШНЬОЇ РЕКЛАМИ НА ТЕРИТОРІЇ М. МИКОЛАЄВА ПО ВУЛ. КОСМОНАВТІВ
СХЕМА КОМПЛЕКСНОГО РОЗМІЩЕННЯ РЕКЛАМНИХ КОНСТРУКЦІЙ. М. 1:500.

5

ЛИСТ

КОМПОНОВАЧА СХЕМА



- 1.2 Сіт-лайт (СЛ-1) - лінійний розмірний зовні розмір (1,2х1,8 м) з обов'язковою ілюстрацією представлення.
- Бік-лайт (БЛ-1) - стаціонарний навісний зовні розмір (4,0х0,9 м).
- Модуль бік-лайт як опосередкований розмір (розширення і підвішення).

Обмеження опосередковані землі ПЕТ

Землі ДБН Б.2.3-5:2018 «Будівлі та споруди нахилених конструкцій (об'єкти будівництва, реконструкції, модернізації та зміни функціонального призначення)»

Обмеження землі ДСТУ 2501-07 «Автомобільні дороги, зокрема за залізничною перебудовою»

Обмеження землі ДСТУ 2501-07 «Автомобільні дороги, зокрема за залізничною перебудовою»

Обмеження землі ДСТУ 2501-07 «Автомобільні дороги, зокрема за залізничною перебудовою»

Обмеження землі ДСТУ 2501-07 «Автомобільні дороги, зокрема за залізничною перебудовою»

Обмеження землі ДСТУ 2501-07 «Автомобільні дороги, зокрема за залізничною перебудовою»

Обмеження землі ДСТУ 2501-07 «Автомобільні дороги, зокрема за залізничною перебудовою»

Обмеження землі ДСТУ 2501-07 «Автомобільні дороги, зокрема за залізничною перебудовою»

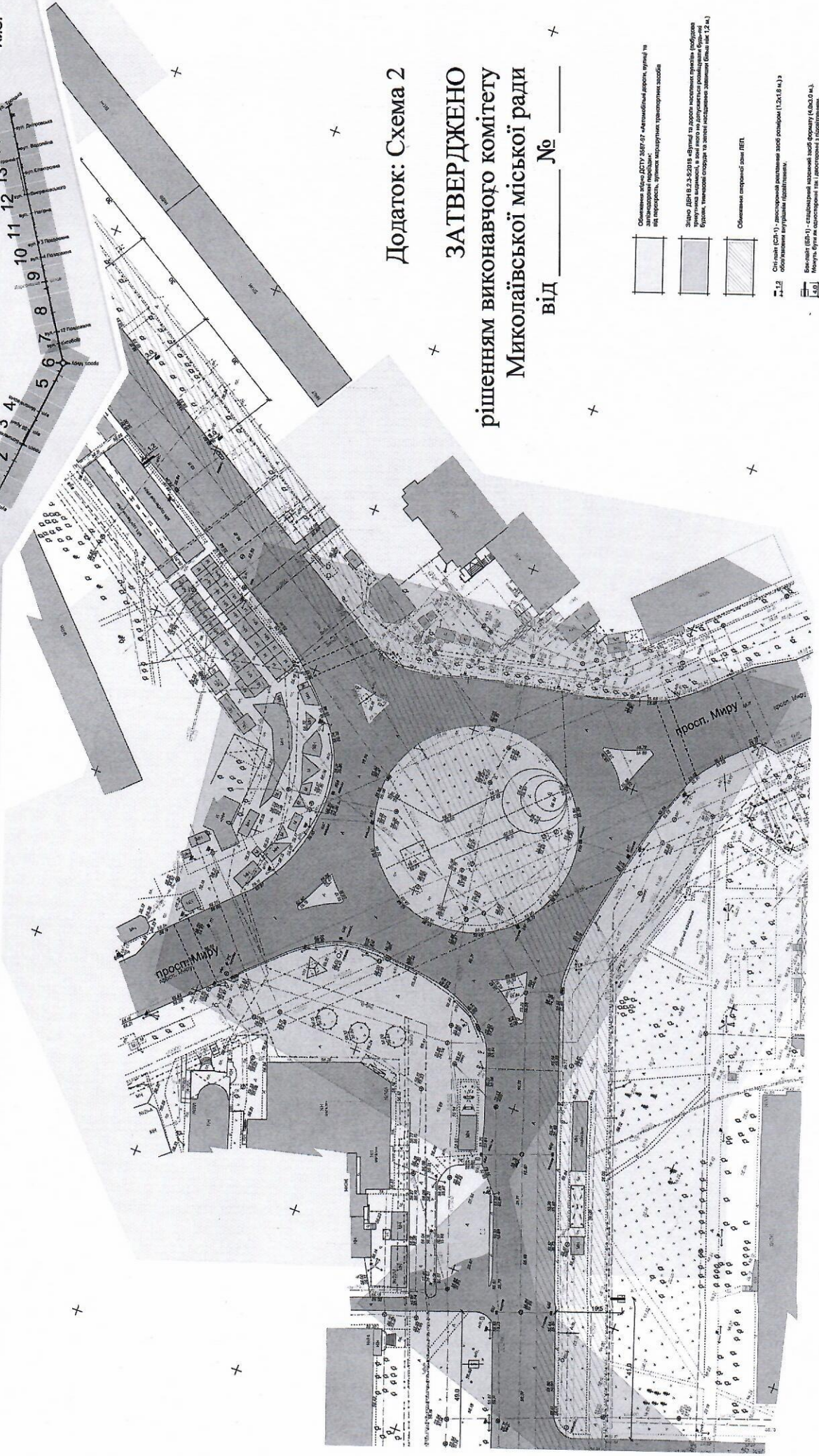
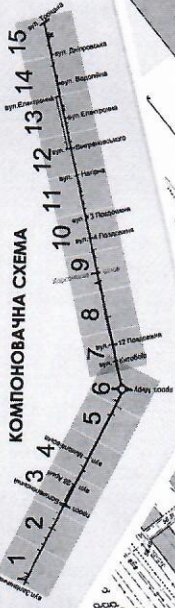


КОМПЛЕКСНА СХЕМА РОЗМІЩЕННЯ ЗОВНІШНЬОЇ РЕКЛАМИ НА ТЕРИТОРІЇ М. МИКОЛАЄВА ПО ВУЛ. КОСМОНАВТІВ

СХЕМА КОМПЛЕКСНОГО РОЗМІЩЕННЯ РЕКЛАМНИХ КОНСТРУКЦІЙ. М. 1:500.






6

ЛИСТ



Додаток: Схеми 2
ЗАТВЕРДЖЕНО
рішенням виконавчого комітету
Миколаївської міської ради

ВІД _____ № _____

-  Об'єкти згідно ДСТУ 4587:07 «Методичні вказівки щодо застосування дорожніх знаків»
-  Знаки ДІВ 2.3.2.3.2.3.1 в об'єкті та діляці, які мають статуси: будівля, територія будівлі та земельні ділянки, що належать до території будівлі (ст. 12, ч. 4)
-  Об'єкти згідно з ДСТУ 4587:07
-  Об'єкти згідно з ДСТУ 4587:07
-  Об'єкти згідно з ДСТУ 4587:07

Додаток: Схема 2

ЗАТВЕРДЖЕНО

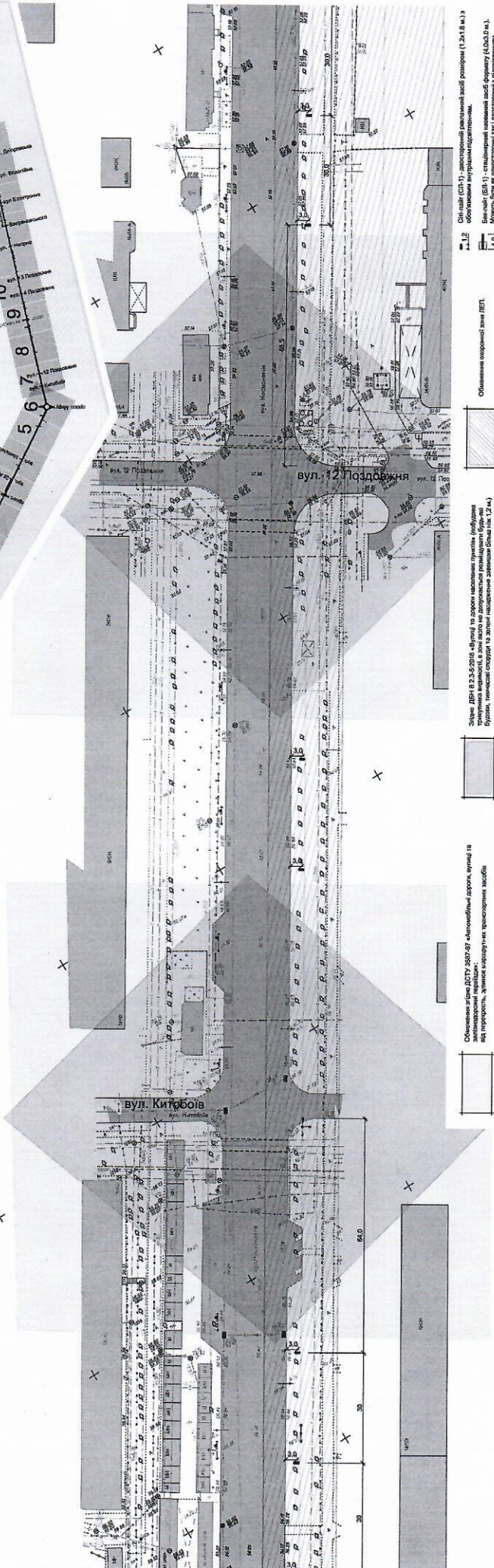
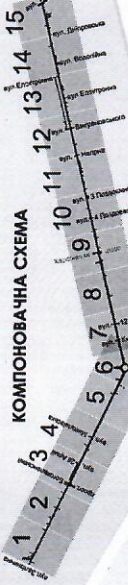
рішенням виконавчого комітету
Миколаївської міської ради

ВІД _____ № _____

КОМПЛЕКСНА СХЕМА РОЗМІЩЕННЯ ЗОВНІШНЬОЇ РЕКЛАМИ НА ТЕРИТОРІЇ М. МИКОЛАЄВА ПО ВУЛ. КОСМОНАВТІВ
СХЕМА КОМПЛЕКСНОГО РОЗМІЩЕННЯ РЕКЛАМНИХ КОНСТРУКЦІЙ. М. 1:500.

7 ЛИСТ

КОМПОЗОВАНА СХЕМА



- Обмеження згідно ДСТУ 3569-97 «Автомобільні дорожки, вулиці та заїздові проїзди»: під паркуванням, з'являються лінії транспортних засобів.
- Обмеження згідно ДСТУ 3569-97 «Автомобільні дорожки, вулиці та заїздові проїзди»: зони авто паркування розміщені біля будівель, тимчасові споруди та зони надирження з'являються біля (з 1,2 м).
- Зона ПЗВ згідно Форми 2 з зображеннями конструкцій, відображена трикутником і прямокутником, зони авто паркування розміщені біля будівель, тимчасові споруди та зони надирження з'являються біля (з 1,2 м).
- Обмеження окремої зони ПЗВ.
- СІМ (СІМ 1) - спеціальний обмежувач розміру (1,2x1,8 м) з обмеженнями по розмірам конструкцій.
- Бік (БІК) - спеціальний обмежувач розміру (0,5x0,5 м).
- Мінуль-бульвар (Мінуль-бульвар) - обмеження згідно ДСТУ 3569-97.

Додаток: Схема 2

ЗАТВЕРДЖЕНО

рішенням виконавчого комітету

Миколаївської міської ради

ВІД _____ № _____

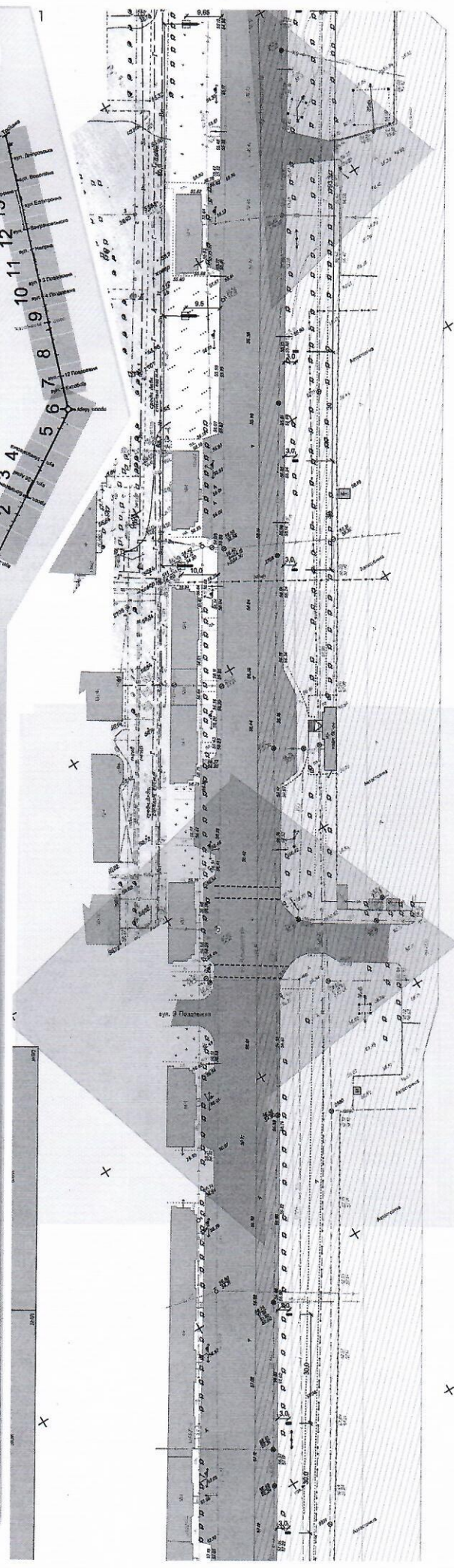
КОМПЛЕКСНА СХЕМА РОЗМІЩЕННЯ ЗОВНІШНЬОЇ РЕКЛАМИ НА ТЕРИТОРІЇ М. МИКОЛАЄВА ПО ВУЛ. КОСМОНАВТІВ
СХЕМА КОМПЛЕКСНОГО РОЗМІЩЕННЯ РЕКЛАМНИХ КОНСТРУКЦІЙ. М. 1:500.



8

ЛИСТ

КОМПОЗОВАНА СХЕМА



- 1.2 Об'єкти (СЗ-1) - розпорядки рекламних знаків розміром (1,2x1,8 м) з обмеженням висоти підвішування.
- 4.0 Об'єкти (СЗ-1) - розпорядки рекламних знаків розміром (4,0x6,0 м). Матриця будівлі розпорядки (на розпорядки в будівлі).



Висота РЕП в 0,5 метра (будова) та висота рекламних знаків (будова) з урахуванням висоти, з якої видно допустимий розмір знаку будівлі, тимчасові споруди та зони надзвичайної загрози (висота 1,2 м)



Об'єкти згідно ДСТУ 3507-07 «Автомобільні парковки, вулиці та автомагістралі перекриті»: під паркуванням, згортає паркування транспортних засобів




Додаток: Схема 2

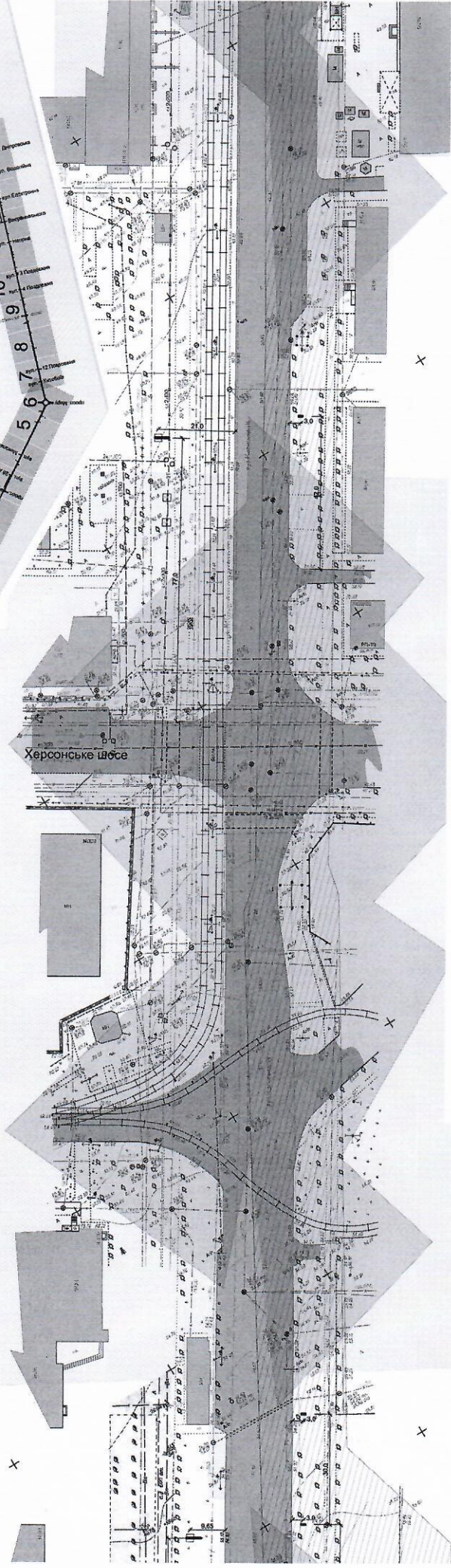
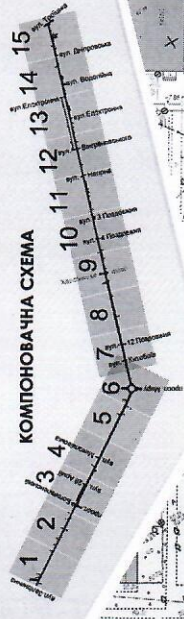
ЗАТВЕРДЖЕНО
рішенням виконавчого комітету
Миколаївської міської ради

ВІД _____ № _____

КОМПЛЕКСНА СХЕМА РОЗМІЩЕННЯ ЗОВНІШНЬОЇ РЕКЛАМИ НА ТЕРИТОРІЇ М. МИКОЛАЄВА ПО ВУЛ. КОСМОНАВТІВ
СХЕМА КОМПЛЕКСНОГО РОЗМІЩЕННЯ РЕКЛАМНИХ КОНСТРУКЦІЙ. М. 1:500.



9
ЛІСТ



Об'єкти (БЗ 1) - об'єкти розміщення розміром (12х18 м) з
облаштованим внутрішнім освітленням.
Об'єкти (БЗ 2) - об'єкти розміщення розміром (4х3,0 м).
Менші буди на територіях нах. (зазначено в таблиці).

Об'єкти (БЗ 3) - об'єкти розміщення розміром (1,2х1,8 м) з
облаштованим внутрішнім освітленням.
Об'єкти (БЗ 4) - об'єкти розміщення розміром (1,2х1,8 м).
Менші буди на територіях нах. (зазначено в таблиці).

Об'єкти (БЗ 5) - об'єкти розміщення розміром (1,2х1,8 м) з
облаштованим внутрішнім освітленням.
Об'єкти (БЗ 6) - об'єкти розміщення розміром (1,2х1,8 м).
Менші буди на територіях нах. (зазначено в таблиці).

Об'єкти (БЗ 7) - об'єкти розміщення розміром (1,2х1,8 м) з
облаштованим внутрішнім освітленням.
Об'єкти (БЗ 8) - об'єкти розміщення розміром (1,2х1,8 м).
Менші буди на територіях нах. (зазначено в таблиці).

Об'єкти (БЗ 9) - об'єкти розміщення розміром (1,2х1,8 м) з
облаштованим внутрішнім освітленням.
Об'єкти (БЗ 10) - об'єкти розміщення розміром (1,2х1,8 м).
Менші буди на територіях нах. (зазначено в таблиці).

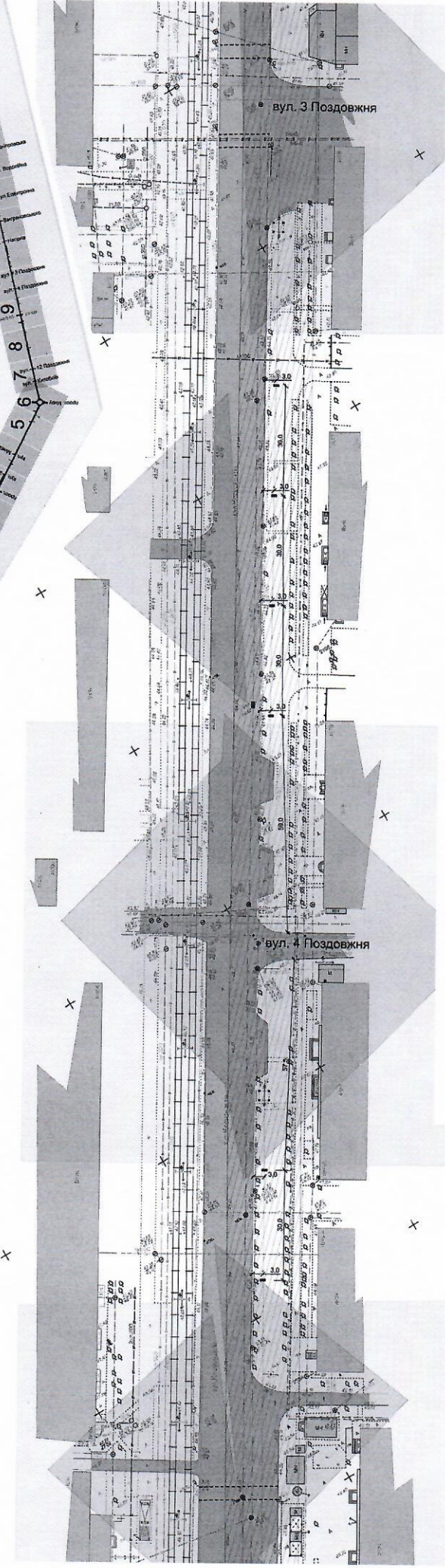
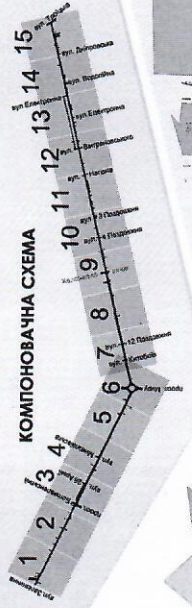
Об'єкти (БЗ 11) - об'єкти розміщення розміром (1,2х1,8 м) з
облаштованим внутрішнім освітленням.
Об'єкти (БЗ 12) - об'єкти розміщення розміром (1,2х1,8 м).
Менші буди на територіях нах. (зазначено в таблиці).

Додаток: Схема 2

ЗАТВЕРДЖЕНО
рішенням виконавчого комітету
Миколаївської міської ради

Від _____ № _____

КОМПЛЕКСНА СХЕМА РОЗМІЩЕННЯ ЗОВНІШНЬОЇ РЕКЛАМИ НА ТЕРИТОРІЇ М. МИКОЛАЄВА ПО ВУЛ. КОСМОНАВТІВ СХЕМА КОМПЛЕКСНОГО РОЗМІЩЕННЯ РЕКЛАМНИХ КОНСТРУКЦІЙ. М. 1:500.



1.12 Сніпок (СН) - двохсторонній розташований забор розміром (1,2х1,8 м) з об'ємними літерами надписів.
Висота (ВВ) - сталевий навісний забор форми (4х0,9 м).
1.41 Ілюмінаційні арбори (ІА) - двохсторонні та односторонні підвішені.

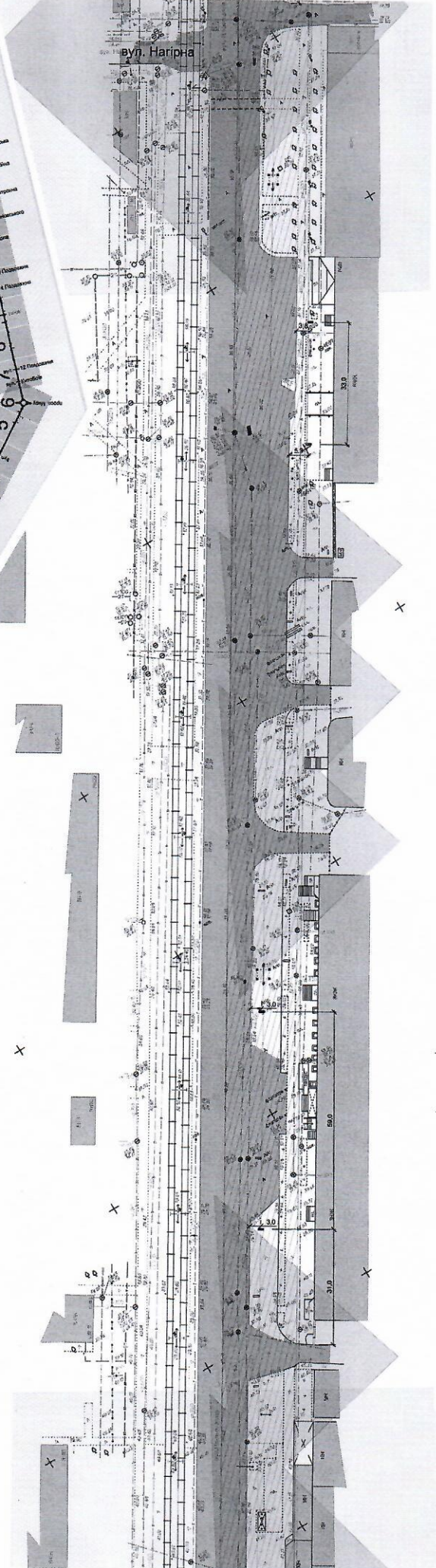
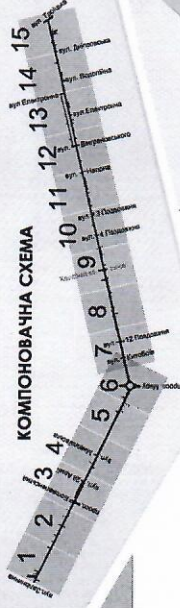
Об'ємні конструкції типу ПЕТ.
Об'ємні конструкції типу ПЕТ.

Знак ДЗН В.2.3.5.2.118 «Панель» та знаки навісний тип (картоне, трикутний знак) в зоні актової забудови розміщення (ЗАР) будинку, типова висота та інші параметри знаків (більше ніж 1,2 м).

Об'ємні знаки ДЗН В.2.3.5.2.118 «Автомобільні знаки» та інші знаки, розміщені на тротуарі, в зоні актової забудови.

Об'ємні знаки ДЗН В.2.3.5.2.118 «Автомобільні знаки» та інші знаки, розміщені на тротуарі, в зоні актової забудови.

КОМПЛЕКСНА СХЕМА РОЗМІЩЕННЯ ЗОВНІШНЬОЇ РЕКЛАМИ НА ТЕРИТОРІЇ М. МИКОЛАЄВА ПО ВУЛ. КОСМОНАВТІВ
СХЕМА КОМПЛЕКСНОГО РОЗМІЩЕННЯ РЕКЛАМНИХ КОНСТРУКЦІЙ. М. 1:500.



- Стилісти СДП (1) - дорожній розмірний знак розміром (1,5х1,8 м) з обов'язковим внутрішнім підствітлюванням.
- Білоліт (БЛ) - стандартний кольоровий знак розміром (4,0х3,0 м).
- Малює бути як оригінал (на 1 дорозісторона і підствітлювання).



Згідно ДБН В.2.3-5:2018 «Будівля та дорожні засоби» вказати на місцях розміщення знаків розміри, типи, кольори, матеріали, а також на розташування розміщувати будівлі, будинки, тимчасові споруди та інші об'єкти, які розміщені на вулиці (на 1,2 м).

Об'єктами згідно ДСТУ 3502:07 «автомобільні дорожки, вулиці та інші території, зупинки маршрутичних транспортних засобів»

Обмеження розміру знаку (1,5х1,8 м)

Обмеження розміру знаку (4,0х3,0 м)


Обмеження розміру знаку (1,5х1,8 м)

Обмеження розміру знаку (4,0х3,0 м)

Додаток: Схема 2

ЗАТВЕРДЖЕНО
рішенням виконавчого комітету
Миколаївської міської ради

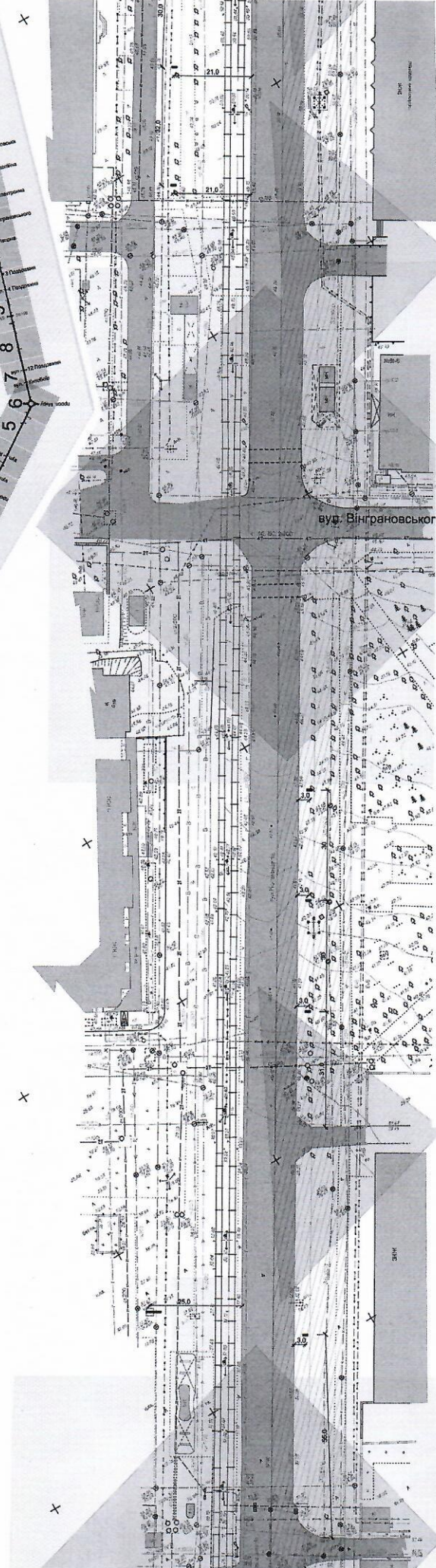
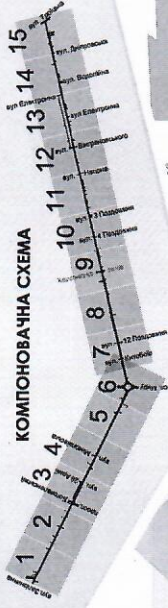
Від _____ № _____



КОМПЛЕКСНА СХЕМА РОЗМІЩЕННЯ ЗОВНІШНЬОЇ РЕКЛАМИ НА ТЕРИТОРІЇ М. МИКОЛАЄВА ПО ВУЛ. КОСМОНАВТІВ

СХЕМА КОМПЛЕКСНОГО РОЗМІЩЕННЯ РЕКЛАМНИХ КОНСТРУКЦІЙ. М. 1:500.

КОМПОНОВАЧНА СХЕМА



Символи згідно ДСТУ 3067:99 «Автомобільні дорожки, вулиці та інші території, зручні для використання транспортних засобів»

Згідно ДБН В.2.3-5:2018 «Вулиці та дороги населених пунктів України» в зоні акто не допускається розміщення будівель будів, тимчасово споруд на землях населених пунктів (ст. 15 м)

Обмежені територіальні межі ЛЕТ

Світло-сірий колір (1) - дорожній світлодіодний знак розміром (1,5х1,5 м) з обов'язковим внутрішнім підсвітлюванням.
Білий колір (БС) - світлодіодний кольоровий знак розміром (1,5х1,5 м).
Мульти-білий колір (МБ) - дорожній та і дорожній з підсвітлюванням.

Світло-сірий колір (1) - дорожній світлодіодний знак розміром (1,5х1,5 м) з обов'язковим внутрішнім підсвітлюванням.
Білий колір (БС) - світлодіодний кольоровий знак розміром (1,5х1,5 м).
Мульти-білий колір (МБ) - дорожній та і дорожній з підсвітлюванням.

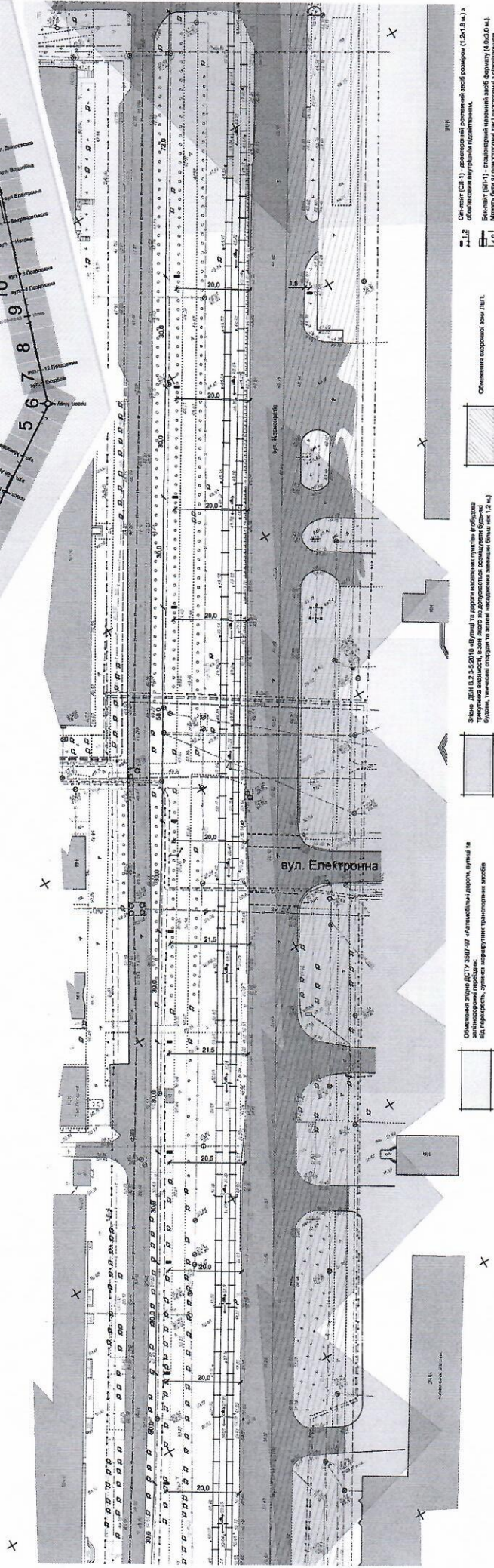

Додаток: Схема 2

ЗАТВЕРДЖЕНО
рішенням виконавчого комітету
Миколаївської міської ради

Від _____ № _____

КОМПЛЕКСНА СХЕМА РОЗМІЩЕННЯ ЗОВНІШНЬОЇ РЕКЛАМИ НА ТЕРИТОРІЇ М. МИКОЛАЄВА ПО ВУЛ. КОСМОНАВТІВ
СХЕМА КОМПЛЕКСНОГО РОЗМІЩЕННЯ РЕКЛАМНИХ КОНСТРУКЦІЙ. М. 1:500.

13
ЛМСТ



СМ-план (СМ-1) - дорозовий розпланувальний лист розміром (2,2x1,8 м) з
обліковими маркуваннями вулиць.
Висота (ВМ-1) - стандартний названий лист формату (4,5x3,0 м).
Марка брунелі: односторонній лист (горизонтально підвішений).

Обліковий сторонець типу ПЕТ.
Ширина ПЕТ: 0,9х0,9 м. Обліковий сторонець у вигляді квадратної плити з трьох сторін, з висотою 0,9 м. Обліковий сторонець типу ПЕТ (1,2 м).

Обліковий сторонець типу ПЕТ.
Обліковий сторонець типу ПЕТ (1,2 м).

Обліковий сторонець типу ПЕТ.
Обліковий сторонець типу ПЕТ (1,2 м).

Обліковий сторонець типу ПЕТ.
Обліковий сторонець типу ПЕТ (1,2 м).

Обліковий сторонець типу ПЕТ.
Обліковий сторонець типу ПЕТ (1,2 м).

ЗАТВЕРДЖЕНО

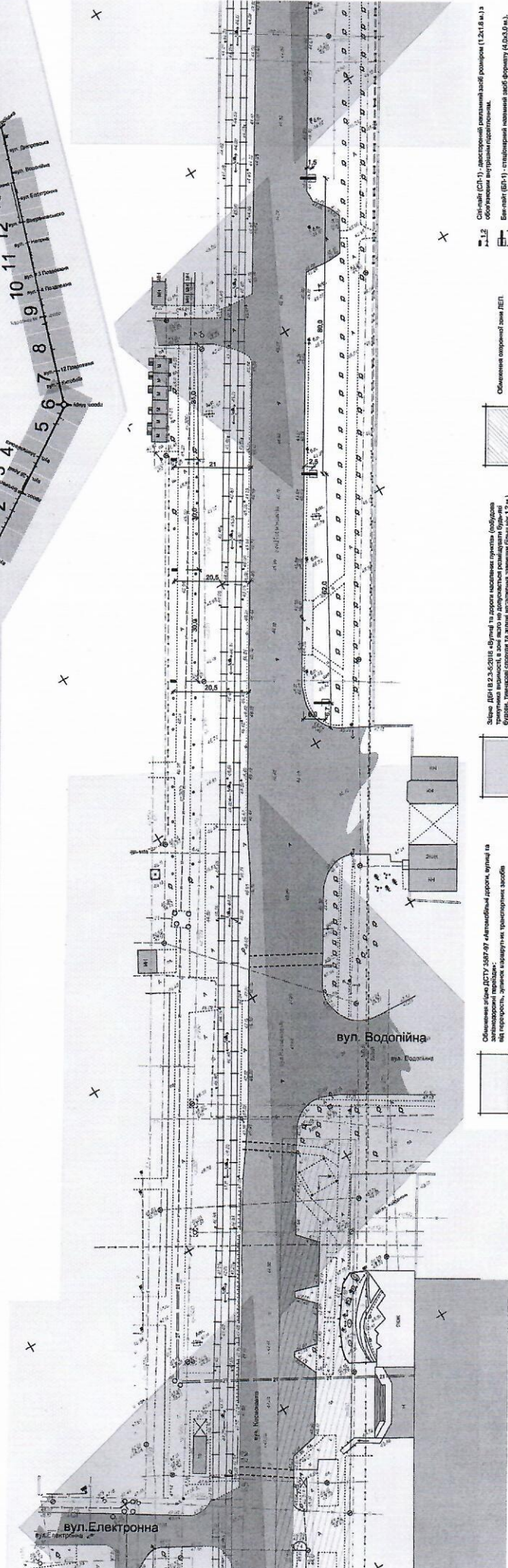
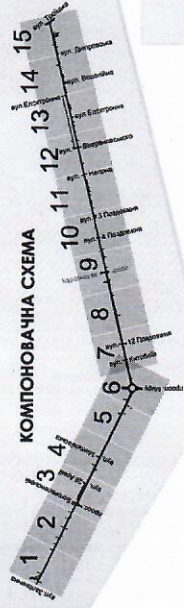
рішенням виконавчого комітету
Миколаївської міської ради

ВІД _____ № _____

КОМПЛЕКСНА СХЕМА РОЗМІЩЕННЯ ЗОВНІШНЬОЇ РЕКЛАМИ НА ТЕРИТОРІЇ М. МИКОЛАЄВА ПО ВУЛ. КОСМОНАВТІВ
СХЕМА КОМПЛЕКСНОГО РОЗМІЩЕННЯ РЕКЛАМНИХ КОНСТРУКЦІЙ. М. 1:500.



14 ЛИСТ



СНІ-ЛІНІ (СНІ-1) - двосторонній рекламний захід розміром 1,2х1,8 м із
обмеженням висоти розміщення;
Біле-ЛІНІ (БЛ-1) - односторонній рекламний захід розміром 4,0х2,0 м;
Мозаїк БІЛІ - односторонній захід (двосторонній в подальшому).

Обмеження окрешеної зоною ЛЕП

Згідно ДІВ В.2.3-5:2018 «Будівля та дороги на території міста» (будова
зупинних зупинок в зоні авто на дозволених розмірах біл-ліній
будівлі, висота будівлі в зоні авто не дозволена більше ніж 12 м).

Обмеження висоти ЛЕП (до 2,5 м) - 4-метровий дорожній шумний та
висотний захід, згідно висоти не транспортних засобів

Додаток: Схема 2

ЗАТВЕРДЖЕНО
рішенням виконавчого комітету
Миколаївської міської ради

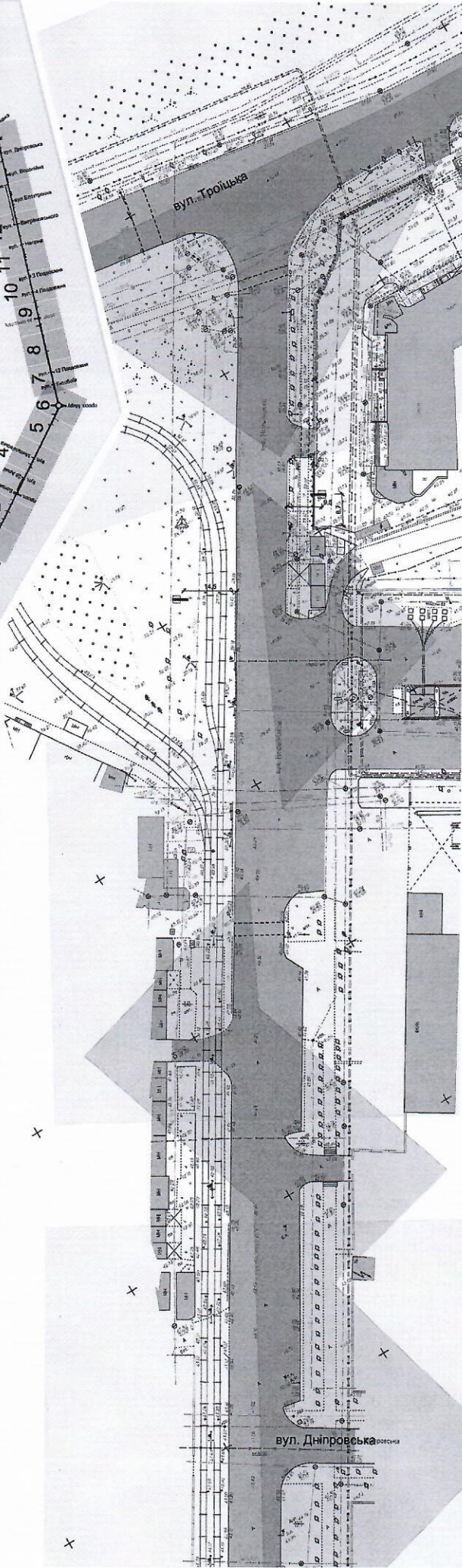
ВІД _____ № _____



КОМПЛЕКСНА СХЕМА РОЗМІЩЕННЯ ЗОВНІШНЬОЇ РЕКЛАМИ НА ТЕРИТОРІЇ М. МИКОЛАЄВА ПО ВУЛ. КОСМОНАВТІВ
СХЕМА КОМПЛЕКСНОГО РОЗМІЩЕННЯ РЕКЛАМНИХ КОНСТРУКЦІЙ. М. 1:500.

15
ЛИСТ

КОМПОНОВАЧА СХЕМА



- Обмеження з боку ДСТУ 3362-07 «Автомагістральні парковки, вулиці та автостоянкові парковки»: від парковки, зникає паркування транспортних засобів
- Обмеження з боку вулиць, вулиць із тротуарною поверхстю, в зоні асфальтової розширення тротуару, в зоні асфальтової розширення тротуару, в зоні асфальтової розширення тротуару, в зоні асфальтової розширення тротуару
- Обмеження з боку вулиць, вулиць із тротуарною поверхстю, в зоні асфальтової розширення тротуару, в зоні асфальтової розширення тротуару, в зоні асфальтової розширення тротуару, в зоні асфальтової розширення тротуару
- Обмеження з боку вулиць, вулиць із тротуарною поверхстю, в зоні асфальтової розширення тротуару, в зоні асфальтової розширення тротуару, в зоні асфальтової розширення тротуару, в зоні асфальтової розширення тротуару
- Обмеження з боку вулиць, вулиць із тротуарною поверхстю, в зоні асфальтової розширення тротуару, в зоні асфальтової розширення тротуару, в зоні асфальтової розширення тротуару, в зоні асфальтової розширення тротуару